



ภาควิชาวิศวกรรมไฟฟ้าและอิเล็กทรอนิกส์ คณะวิศวกรรมศาสตร์

ชื่อปริญญาานิพนธ์ สร้างรูปแบบจำลองพื้นที่ 3 มิติ ด้วยระบบ GIS
(ARC GLOBE)

ชื่อปริญญาานิพนธ์ 3D ARIA MAP MODEL BY GIS (ARC GLOBE)

โดย

นายชัชฌพงษ์ ดาวงษ์

รหัสประจำตัว 46130408

นายรัชพงศ์ โมพา

รหัสประจำตัว 46130677

ปริญญาานิพนธ์วิศวกรรมศาสตรบัณฑิต มหาวิทยาลัยอุบลราชธานี

ปีการศึกษา 2549

EE 703 / 2549



สร้างรูปแบบจำลองพื้นที่ 3 มิติ ด้วยระบบ GIS
(ARC GLOBE)

โดย

นายชิษณุพงษ์ ดาวงษ์

รหัสประจำตัว 46130408

นายรัชพงศ์ โมพา

รหัสประจำตัว 46130677

อาจารย์ที่ปรึกษา รศ.อุทัย สุขสิงห์

อาจารย์ที่ปรึกษาร่วม

Call no.	FEP CO 65
Access no.	P 00386 (786)
Date

ปริญญานิพนธ์นี้เป็นส่วนหนึ่งของการศึกษาตามหลักสูตร
วิศวกรรมศาสตรบัณฑิต มหาวิทยาลัยอุบลราชธานี



3D ARIA MAP MODEL BY GIS (ARC GLOBE)

By

Mr.Chidsanupong Tawong

Mr.Thutchapong Mola

Project Advisor Mr.Uthai Suksing

This Project report is submitted to fulfill the requirements for
the Bachelor degree of Engineering Ubonratchathani University



ชื่อปฏิญานิพนธ์ “สร้างรูปแบบจำลองพื้นที่ 3 มิติ ด้วยระบบ GIS (ARC GLOBE)”

โดย นายชิษณุพงษ์ ดาวงษ์
นายรัชพงศ์ โมพา

ภาควิชา วิศวกรรมไฟฟ้าและอิเล็กทรอนิกส์
อาจารย์ที่ปรึกษา รศ.อุทัย สุขสิงห์

กรรมการประเมินปฏิญานิพนธ์

..... ประธานกรรมการ
(รศ.อุทัย สุขสิงห์)

..... กรรมการ
(อ.รุจิรา อาชวานันทกุล)

..... กรรมการ
(อ.คมสันต์ คาโรจน์)




Project Title "3D ARIA MAP MODEL BY GIS (ARC GLOBE)"


By Mr.Chidsanupong Tawong
Mr.Thutchapong Mola


Department Electrical and Electronics Engineering

Project Advisor Mr.Uthai Suksing

Project Committee

.....  **Committee**
(Mr.Uthai Suksing)

.....  **Committee**
(Miss.Rujira Achawanantakun)

.....  **Committee**
(Mr.Komsan Daroj)